

Wie die Schweiz ein reiches Land geworden ist und wie sie es bleiben kann

Tobias Straumann

Universität Zürich

2. November 2023

R. GOSCINNY **Astérix** A. UDERZO

Astérix CHEZ LES HELVÈTES

Texte René GOSCINNY

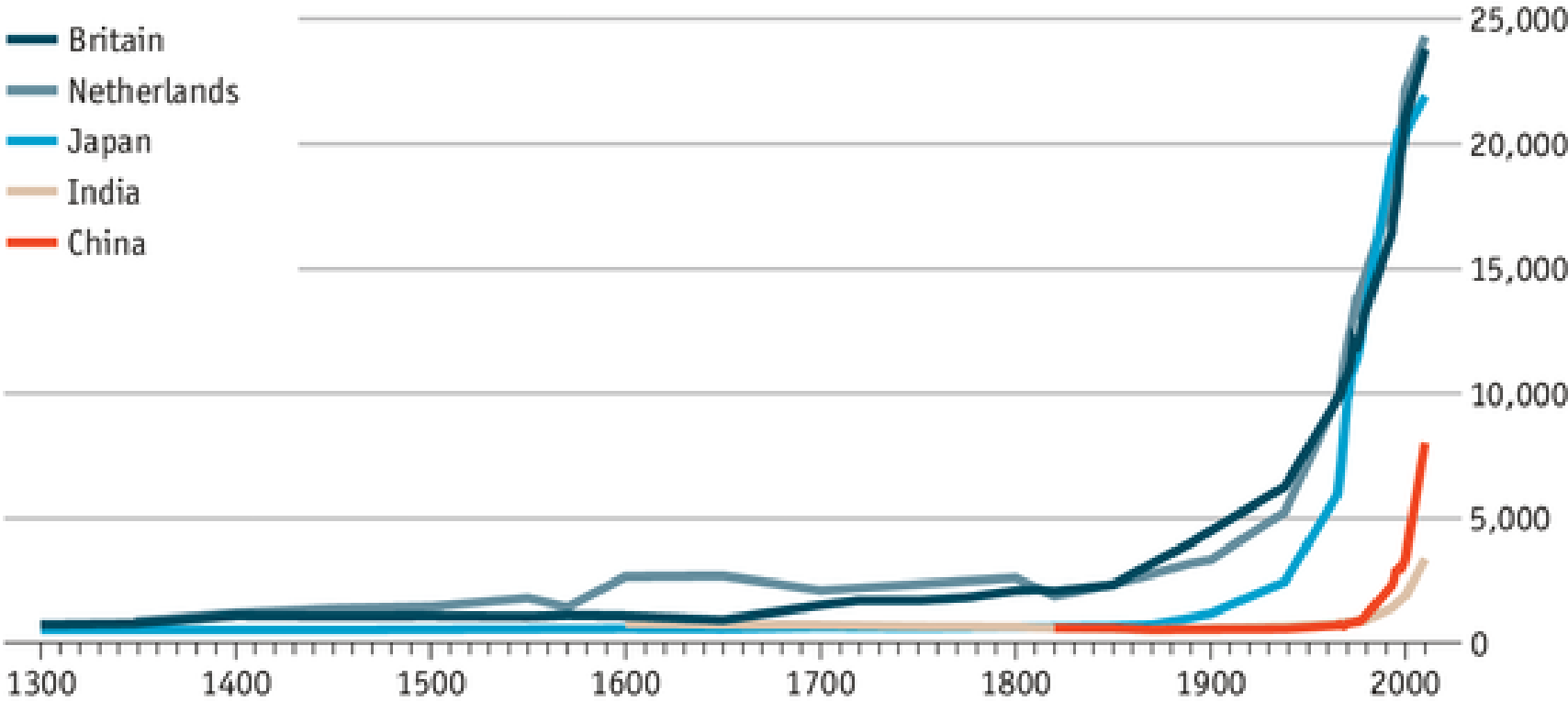
Dessins Albert UDERZO





The Great Divergence

GDP per person, 1990 constant \$



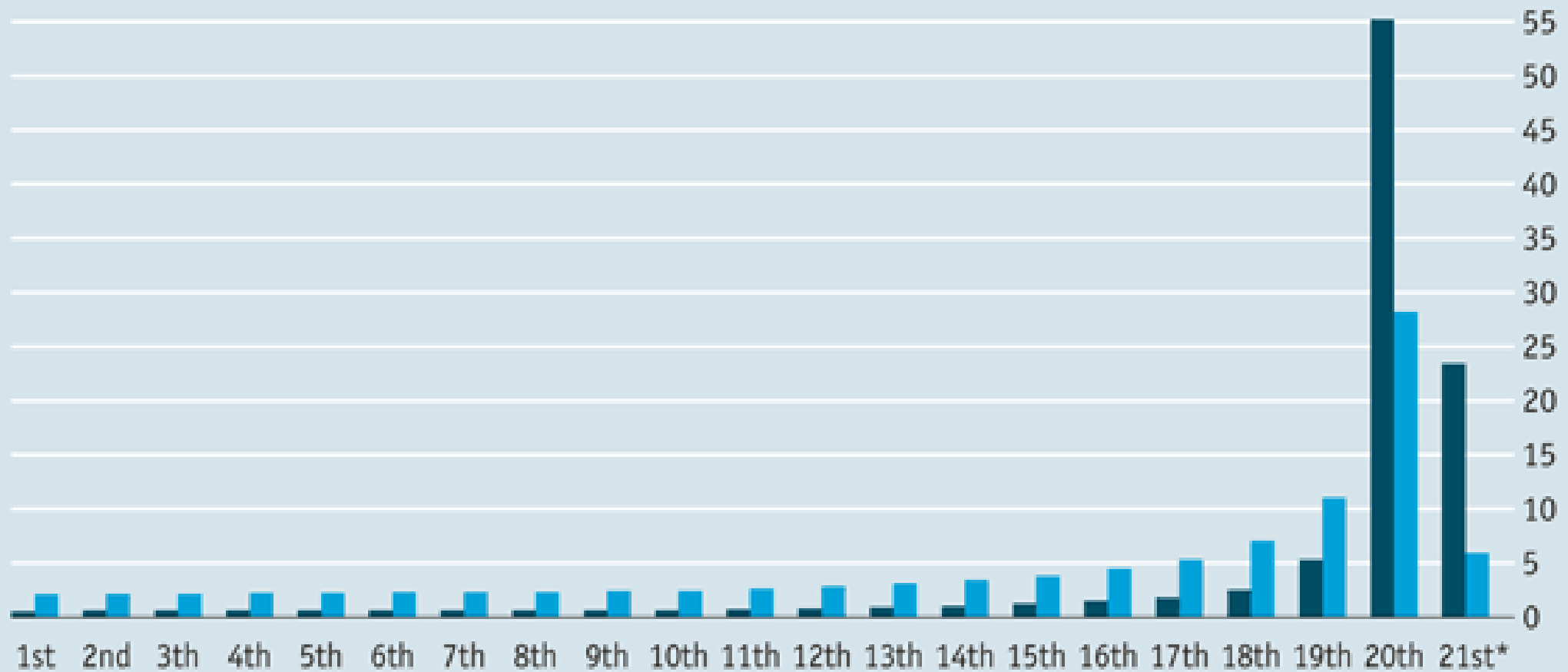
Source: Maddison Project

When history was made

Percentage of total:

■ economic output (1990 \$)

■ years lived

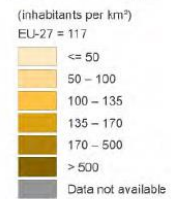
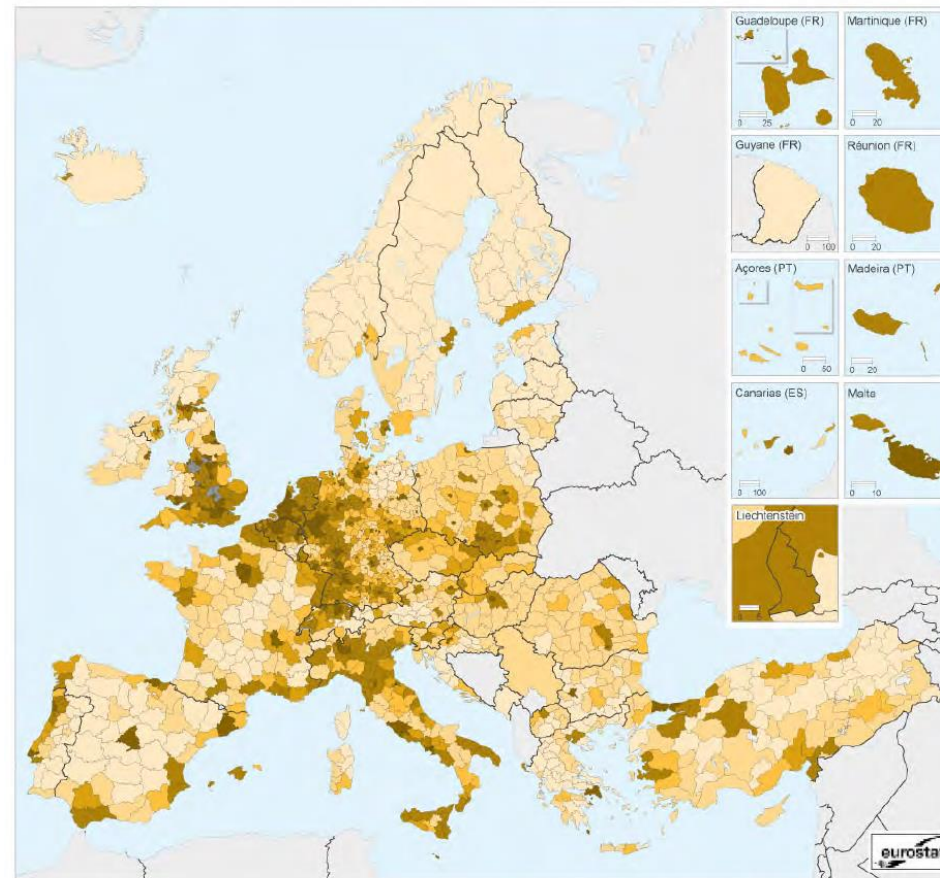


Sources: Angus Maddison; UN; *The Economist*

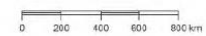
Century

*Up to 2010

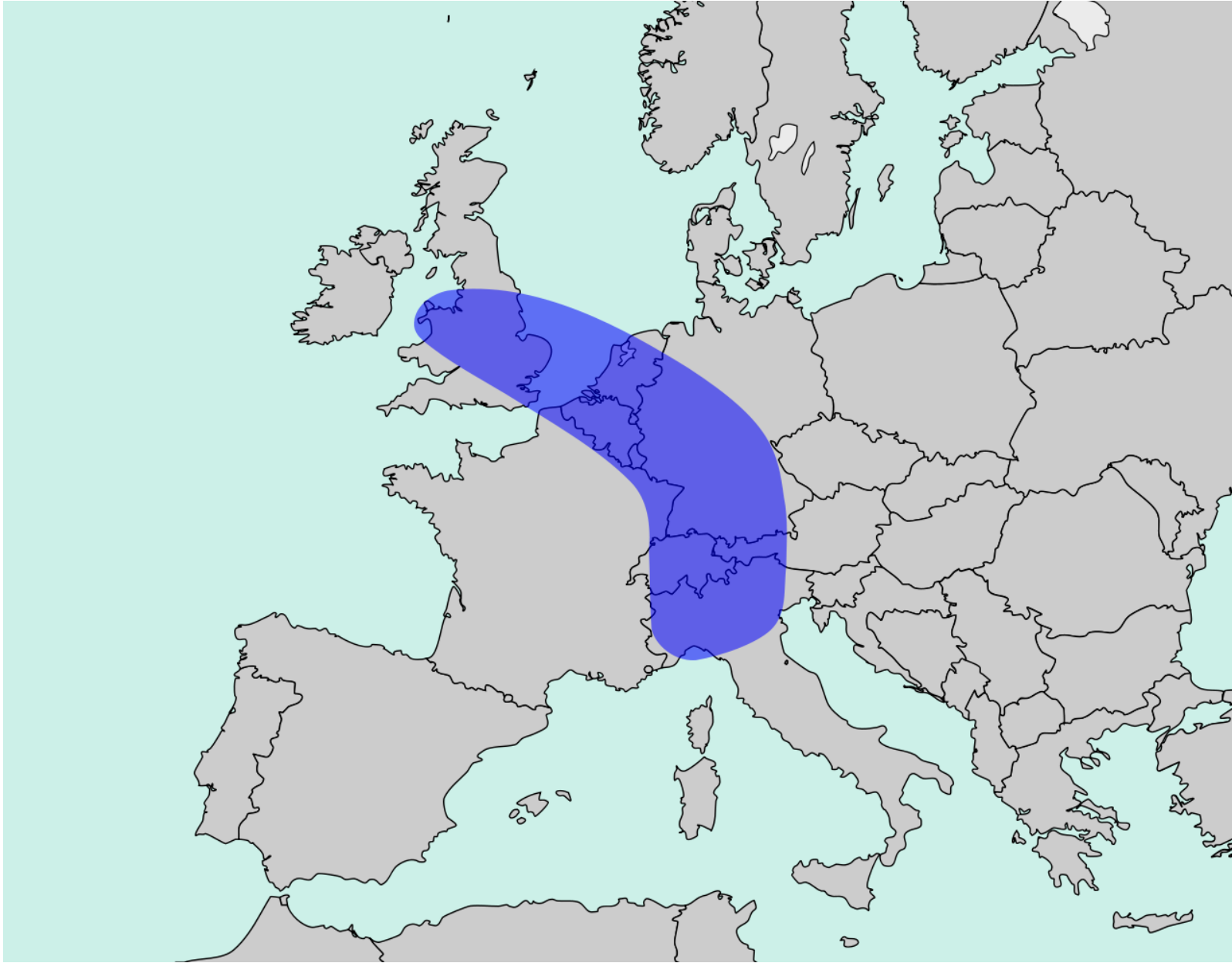
Map 2.1: Population density, by NUTS 3 regions, 2011 (*)
(inhabitants per km²)



Administrative boundaries: © EuroGeographics © UN-FAO © Turkstat
Cartography: Eurostat — GISCO, 05/2013



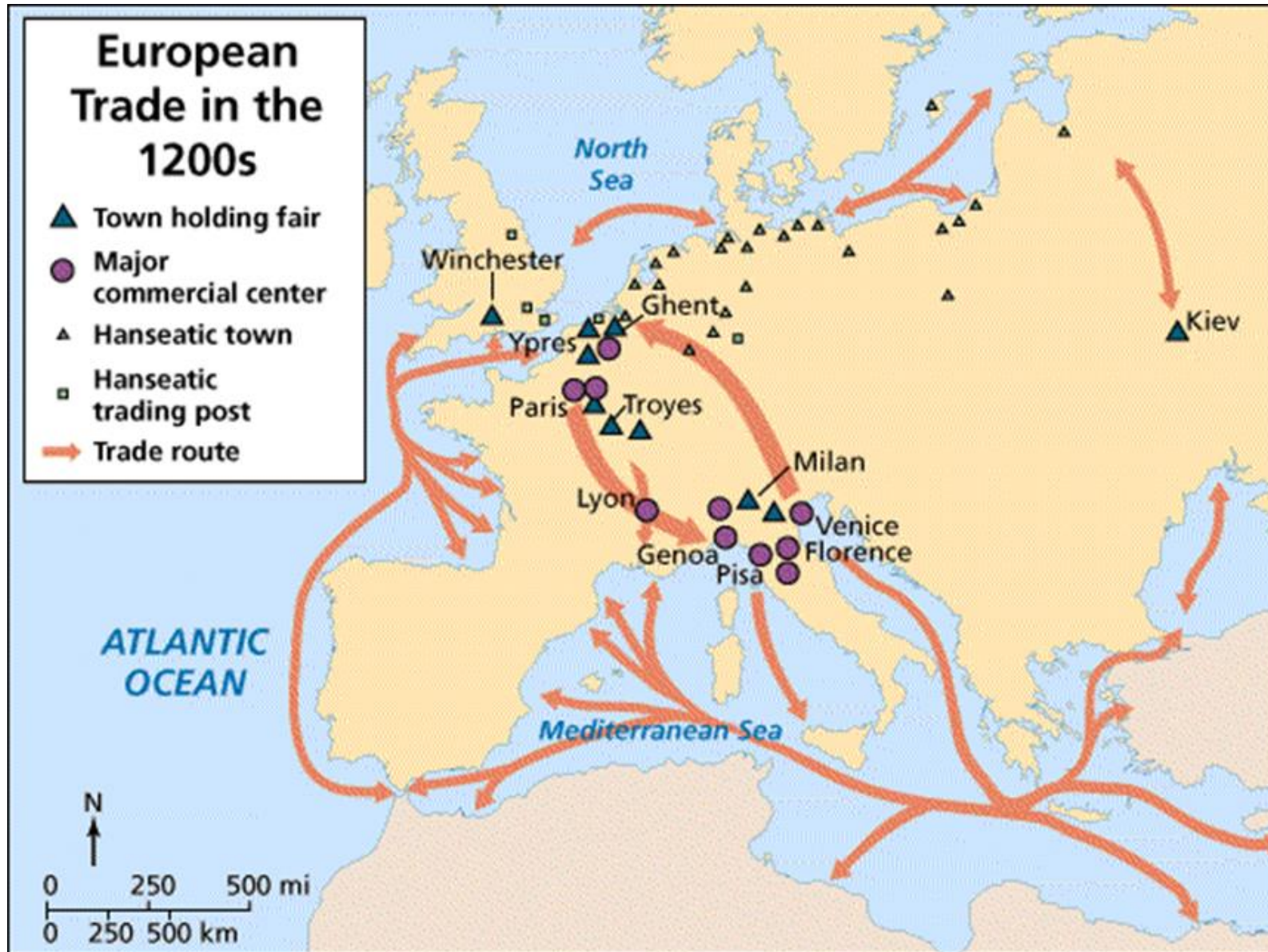
(*) Population density is calculated as the ratio between (annual average) population and the surface (land) area; land area is a region's total area, excluding the area under inland water;
Mecklenburg-Vorpommern (DE8), Illes Balears (ES53), Canarias (ES7), Malta, the United Kingdom, Croatia and Turkey, 2010; Serbia, national level.
Source: Eurostat (online data codes: demo_r_c3dens, demo_pjan and cpc_agmain)





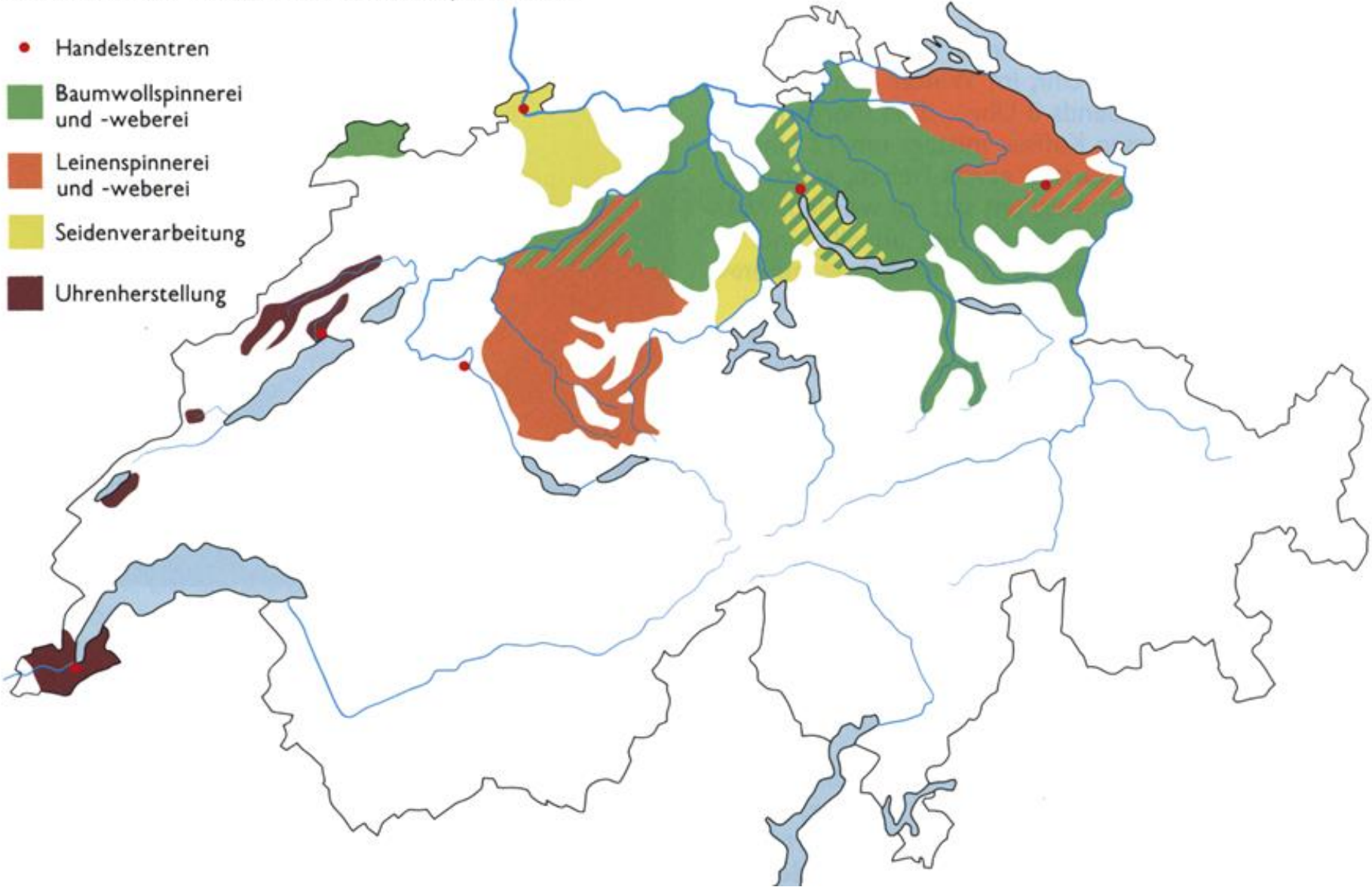
European Trade in the 1200s

- ▲ Town holding fair
- Major commercial center
- ▲ Hanseatic town
- ◻ Hanseatic trading post
- Trade route

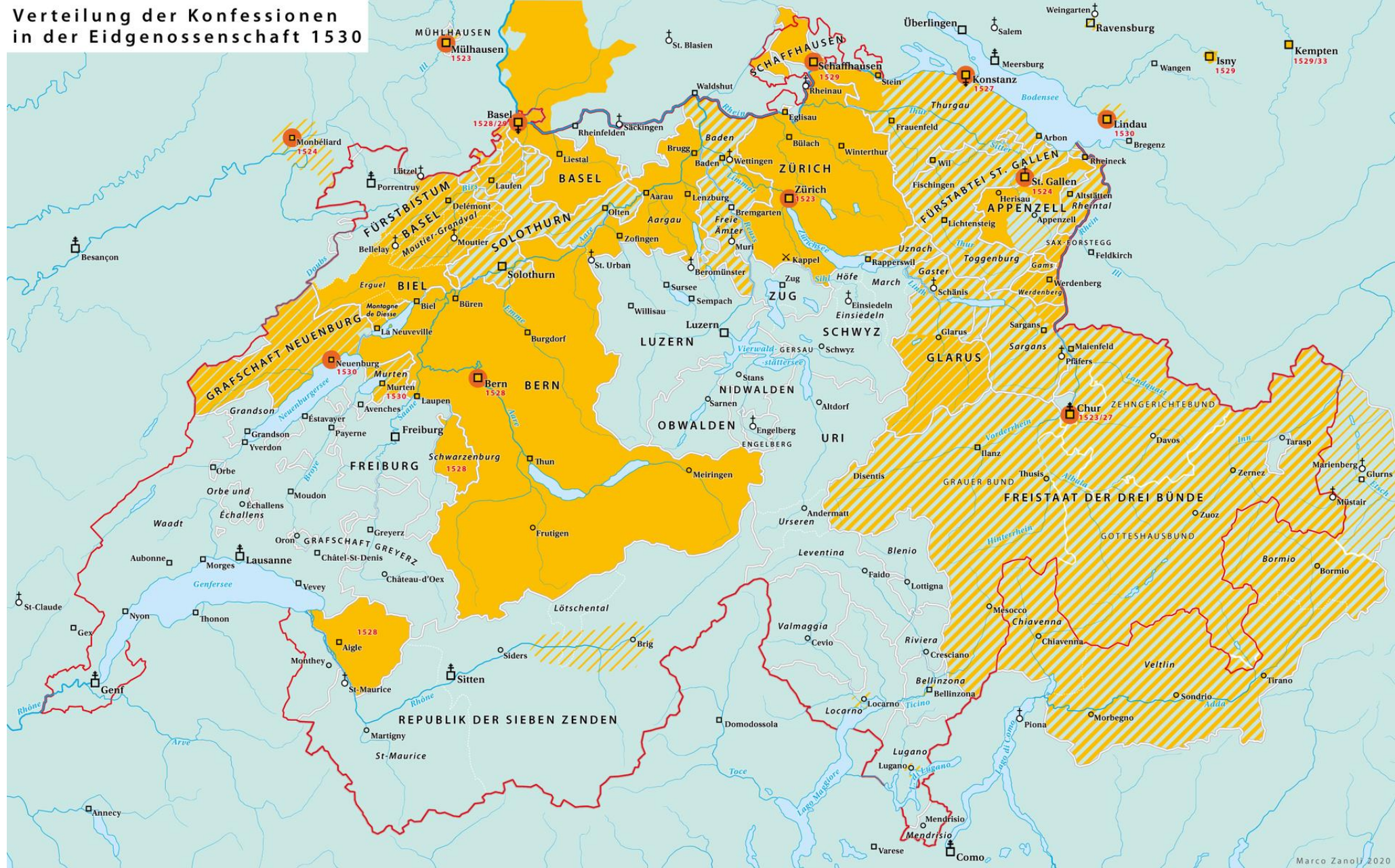


Heimarbeit in der Schweiz am Ende des 18. Jahrhunderts

- Handelszentren
- Baumwollspinnerei und -weberei
- Leinenspinnerei und -weberei
- Seidenverarbeitung
- Uhrenherstellung



Verteilung der Konfessionen in der Eidgenossenschaft 1530



Marco Zanoli 2020

— Heutige Grenze der Schweiz
 Grenze der Kantone und Zugewandten Orte
 Interne Grenzen
 Stadt Flecken, Ort ✕ Schlacht
 Massstab 1: 500 000
 0 km 10 20 30 40 50 km


Verbreitung der Konfessionen um 1530
 Katholische Gebiete
 Reformierte Gebiete
 Überwiegend katholische Gebiete
 Überwiegend reformierte Gebiete
✝ Wichtige Klöster
 Zentren der Reformation

Konfessionell gemischte, paritätische Gebiete
✝ Bischofssitz
✝ Ehemaliger Bischofssitz

Beschriftungen
Veltlin Kursiver Text: Untertanengebiete
 ENGELBERG Versalien: Kantone, Zugewandte Orte, Schirmherrschaften
 1536 Jahreszahlen: Einführung der Reformation, Verschiebung des Bischofssitzes



+



=

Zukunft